



Piano di Emergenza Comune di Sizzano

Provincia di Pavia

Carta di dettaglio del Rischio di Esondazione SP 205 Scenario ES_02

Scala grafica

Approvato con DCC n. del .././2017


Aggiornamento: OTTOBRE 2017

Dr. geologo Cristina Iarabek


CRITICITA' MODERATA


LEGENDA


ZONA DI PERICOLOSITA' PER ESONDAZIONE


 Possibile area di esondazione **Ee**

POTENZIALI BERSAGLI IN AREA DI RISCHIO


 fabbricato coinvolgibile: alto rischio (3 n° civico)

 fabbricato coinvolgibile: medio rischio (3 n° civico)


 fabbricato coinvolgibile: basso rischio (3 n° civico)


 fabbricato potenzialmente isolato (3 n° civico)


Viabilità coinvolgibile **SP 205**

Reti Tecnologica coinvolgibile 

STRUTTURE E SUPERFICI STRATEGICHE

 Area di Accoglienza (**A_01**)

 Area di Attesa (**A_09**)

 STRUTTURA STRATEGICA (**S_01**)

ATTIVITA' IN FASE DI ATTENZIONE

 **1** Punti di controllo idraulico

